



Commune de Plougasnou

Aménagement de la Rue Jean Jaurès

PLAN DE CIRCULATION - A COMPTER DU LUNDI 03/02/25

Intervenants durant les travaux

Maitre d'Ouvrage :

Commune de Plougasnou, 14 Rue François Charles, 29630 Plougasnou



Services Techniques Plougasnou : David COLCANAP

Contact : 02 98 67 30 06

Maitre d'Œuvre :

OXIA BE VRD, 39 Rue de la République, 29200 Brest



En charge du chantier : Julien MILLET

Contact : 02 98 80 37 89



ONESIM PAYSAGE , 39 Rue de la République, 29200 Brest

En charge du chantier : Marie GUENGANT-JIRA / Vincent PERRIN

Contact : 02 98 80 37 89

Entreprise Travaux :

EUROVIA Morlaix

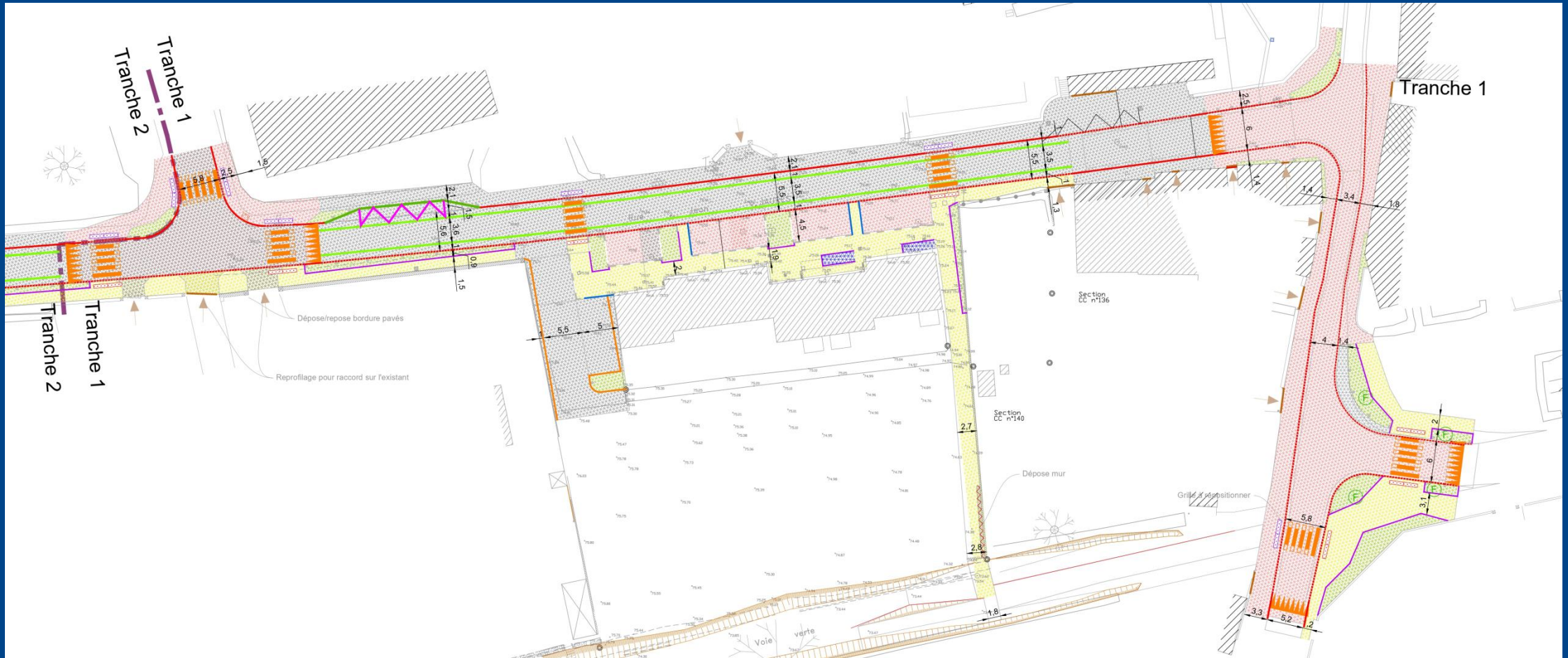


Conducteur de Travaux : KOUKPONOU Sétondé Eude

Chef de chantier : LE MOULLEC Stéphane

Contact Eurovia Morlaix : 02 98 88 57 20

Tranche 1 : de l'Impasse de Coubertin au carrefour rue de Pont Coz / rue Gal De Gaulle



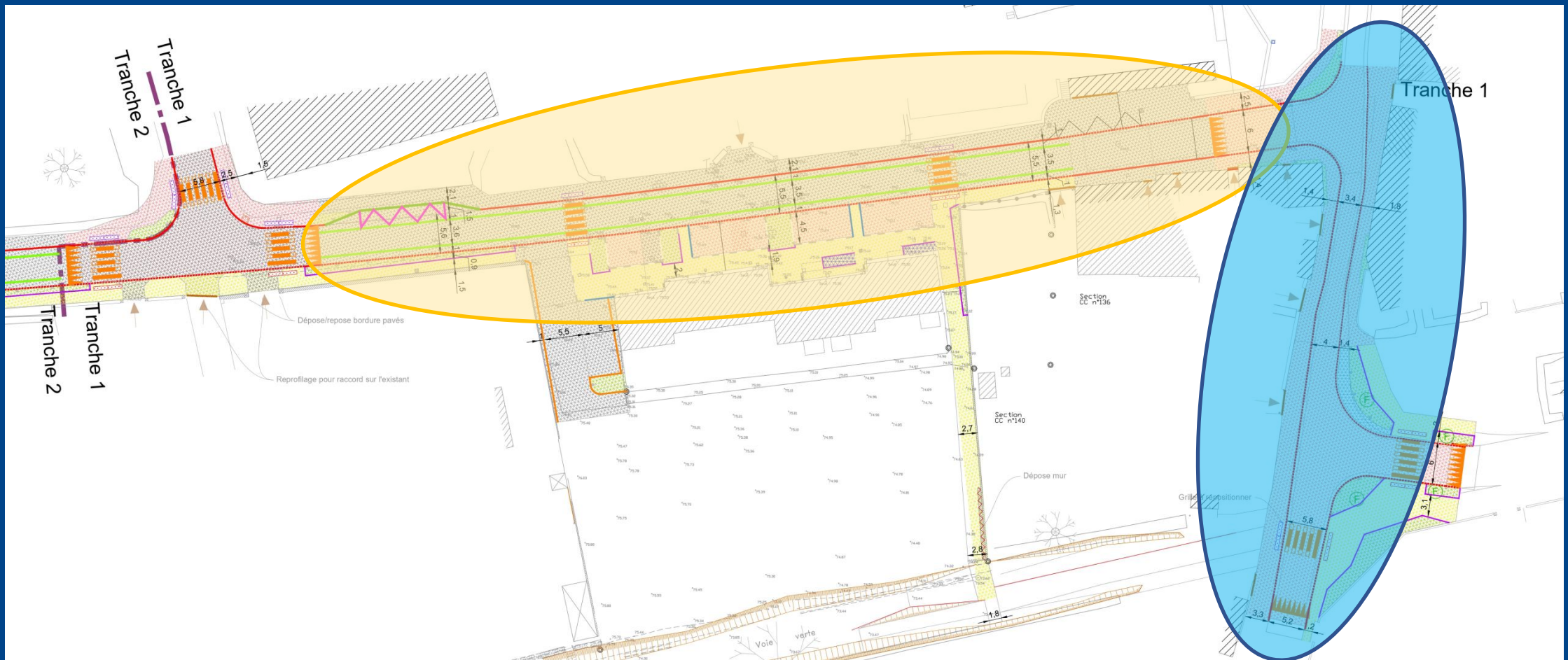
Route barrée durant les travaux – stationnement interdit dans la rue

Avancement du chantier depuis l'Impasse de Coubertin vers la rue Pont Coz

Utilisation potentielle de passerelles pour faciliter les accès aux riverains

Accès maintenus pour les aides à domicile pour personnes âgées

Phase 5 : Rue Brossolette jusqu'à l'intersection Pont Coz / Charles De Gaulle



Espace Couvertin : accessible aux véhicules

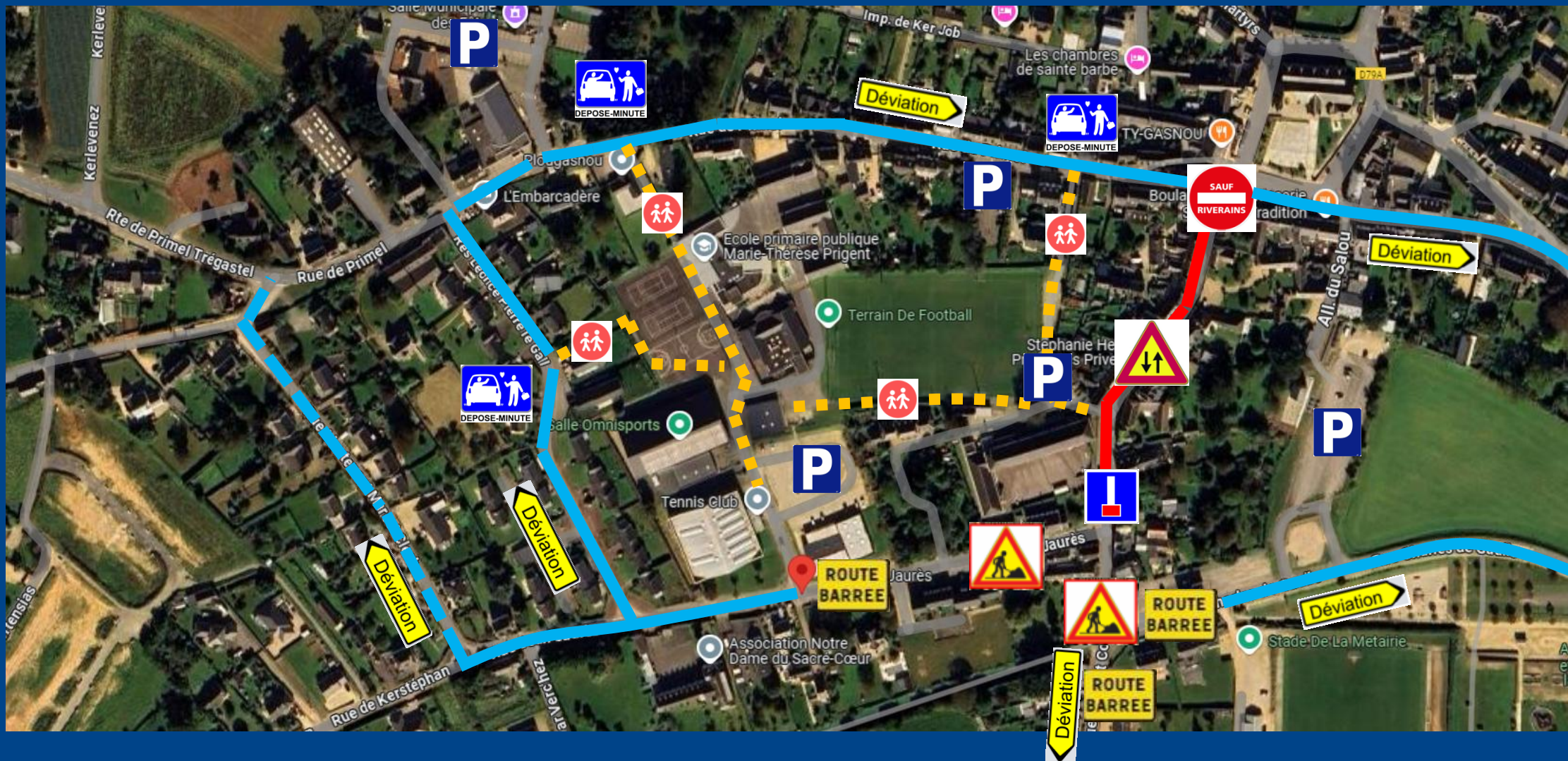
Rue Jean Jaurès : accès maintenu interdit aux véhicules

Rue de Pont Coz : accès interdit aux véhicules

Rue Pierre Brossolette : mise en impasse provisoirement, double sens vers place Général Leclerc

Début des travaux : 02/02/25 - Durée totale estimée : 3 semaines

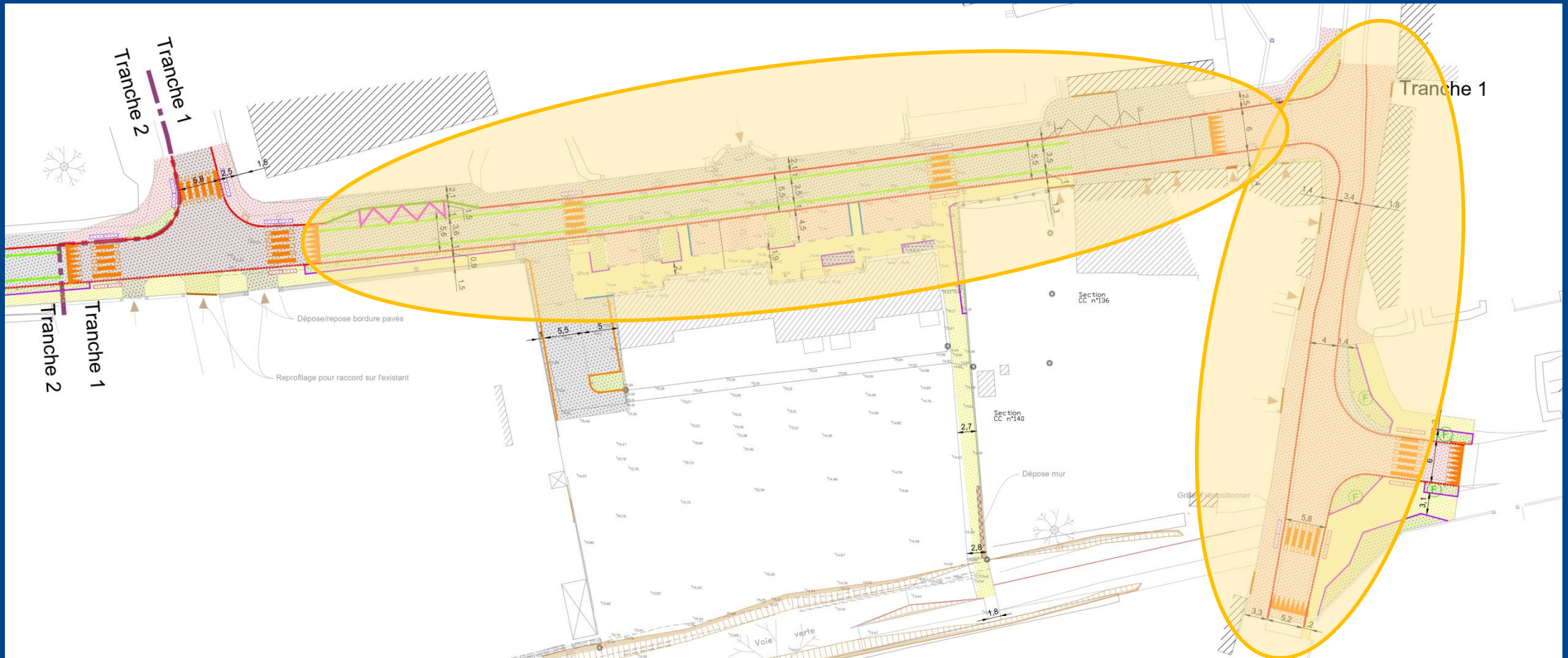
Plan de circulation - Phase 5



Déviation VL par : Résidence Léonce Pierre Le Gall - Rue de Primel – Rue François Charles

Dépose minute : Résidence Léonce Pierre Le Gall - Rue de Primel

Phase 6 : Rue Jean Jaurès et carrefour Pont Coz/Gal De Gaulle



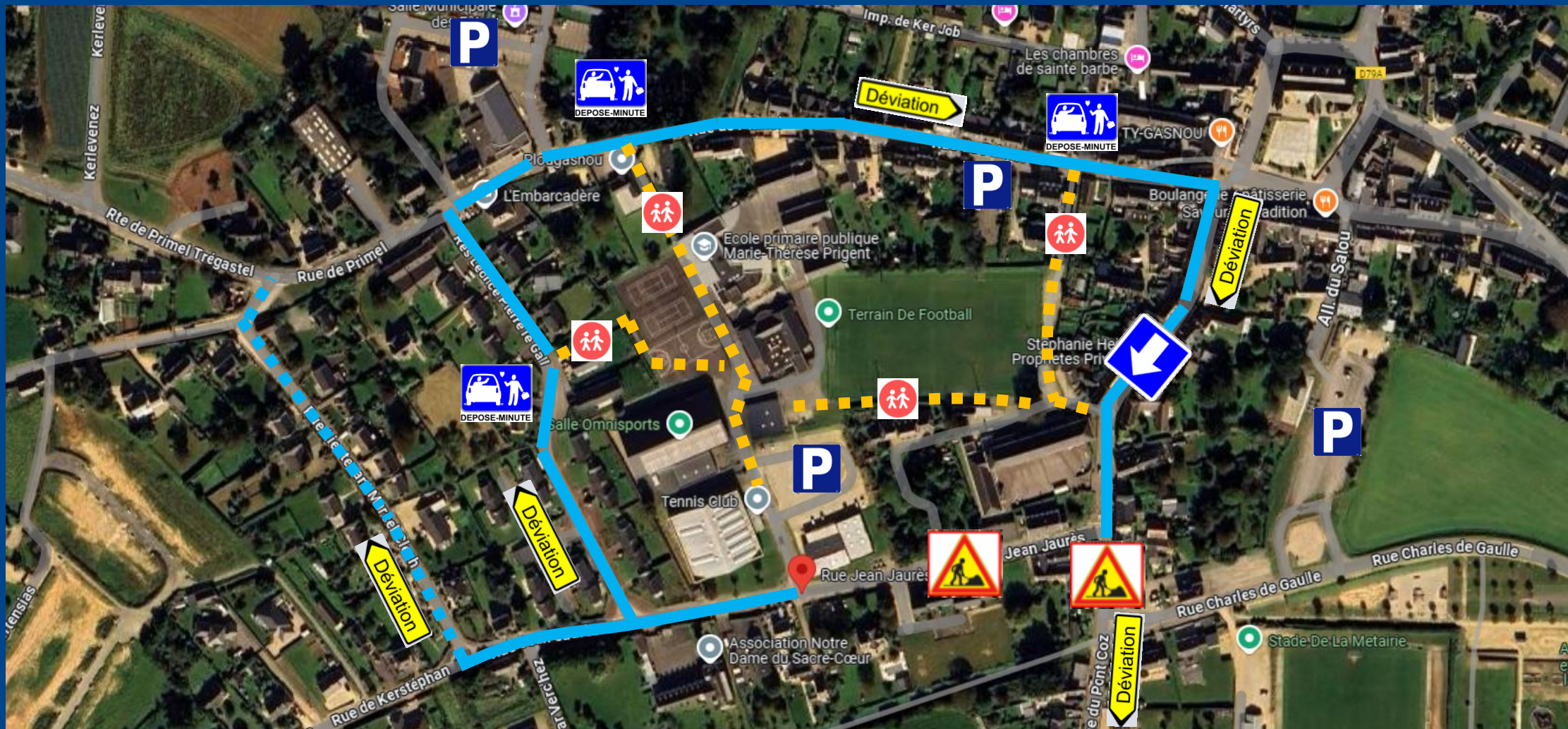
Espace Couvertin : accessible aux véhicules

Rue Jean Jaurès : accès possible aux véhicules en circulation alternée

Rue Pont Coz et rue Pierre Brossolette : accessibles aux véhicules

A compter du 24/02/25 jusqu'au 28/03/25

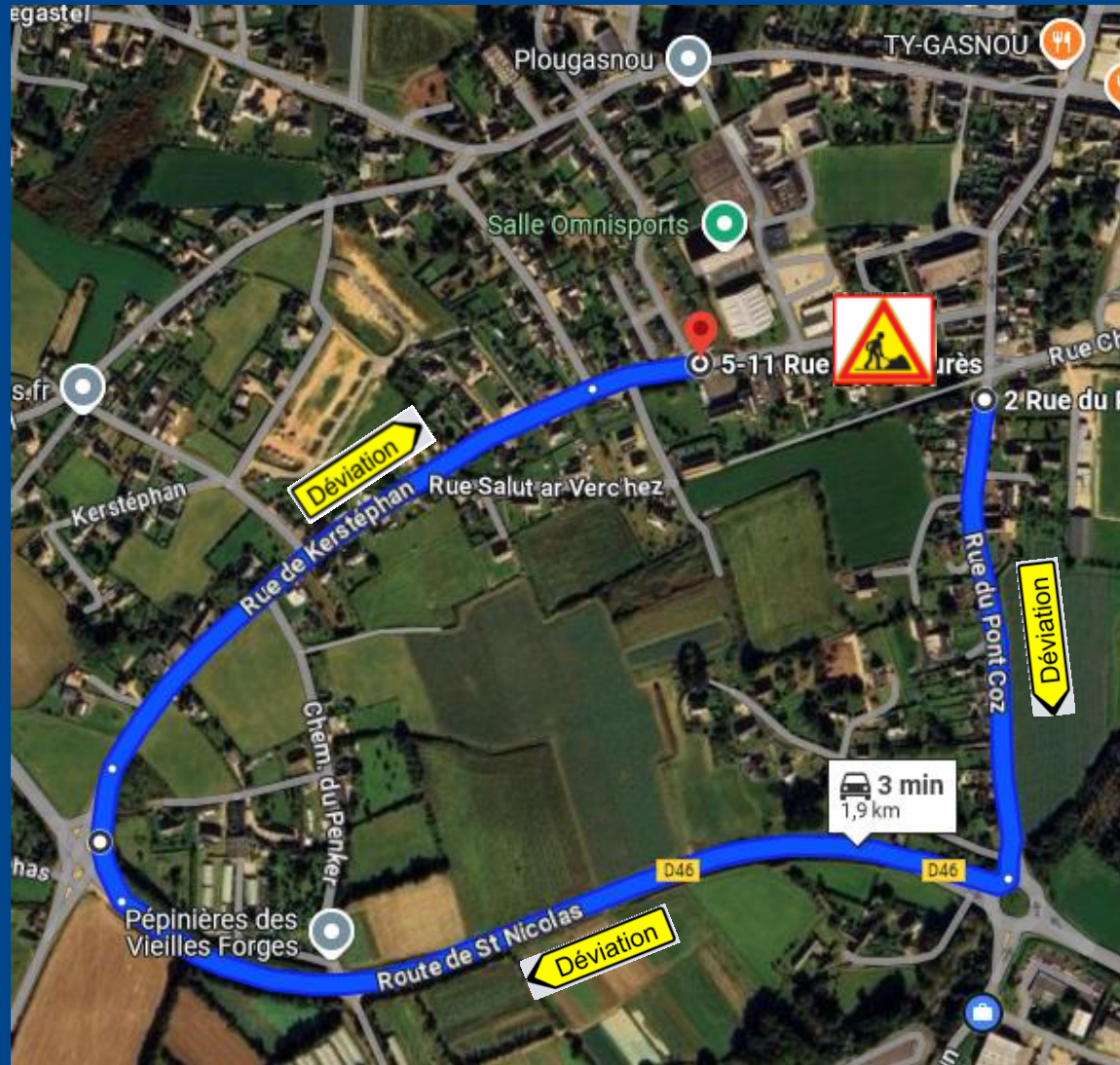
Plan de circulation - Phase 5



Déviation VL par : Résidence Léonce Pierre Le Gall - Rue de Primel – Rue Pierre Brosolette

Dépose minute : Résidence Léonce Pierre Le Gall - Rue de Primel

Plan de déviation - rocade



Déviation VL par : Rue de Pont Coz - Route de St-Nicolas (RD46) - Rue de Kerstéphan

Plan de déviation - centre-bourg



Déviation VL par : Rue Général De Gaulle - Rue François Charles - Place Général Leclerc - Rue de Primel – Résidence Léonce Pierre Le Gall

Plan de déviation - jour de marché



Déviation VL par : Résidence Léonce Pierre Le Gall - Route de Poul Maurice - Rue des Martyrs
Rue Pierre Brossolette en impasse