



Commune de Plougasnou

Aménagement de la Rue Jean Jaurès

PLAN DE CIRCULATION - A COMPTER DU LUNDI 13/01/25

Intervenants durant les travaux

Maitre d'Ouvrage :

Commune de Plougasnou, 14 Rue François Charles, 29630 Plougasnou



Services Techniques Plougasnou : David COLCANAP

Contact : 02 98 67 30 06

Maitre d'Œuvre :

OXIA BE VRD, 39 Rue de la République, 29200 Brest



En charge du chantier : Julien MILLET

Contact : 02 98 80 37 89



ONESIM PAYSAGE , 39 Rue de la République, 29200 Brest

En charge du chantier : Marie GUENGANT-JIRA / Vincent PERRIN

Contact : 02 98 80 37 89

Entreprise Travaux :

EUROVIA Morlaix



Conducteur de Travaux : KOUKPONOU Sétondé Eude

Chef de chantier : LE MOULLEC Stéphane

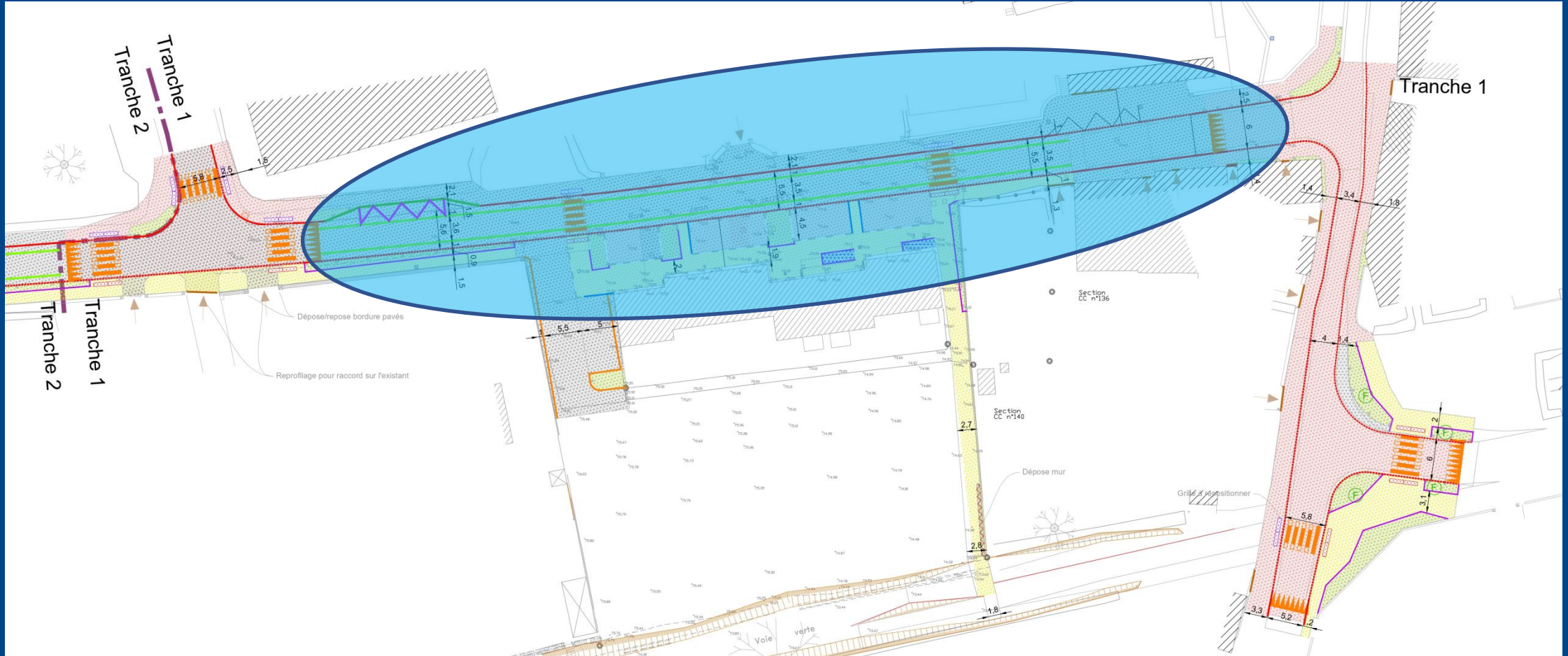
Contact Eurovia Morlaix : 02 98 88 57 20

[illegible]

Avancement du chantier depuis l'Impasse de Coubertin vers la rue Pont Coz

Accès maintenus pour les aides à domiciles pour personnes âgées

Phase 4 : Rue Jean Jaurès jusqu'à l'intersection Brossolette/Pont Coz



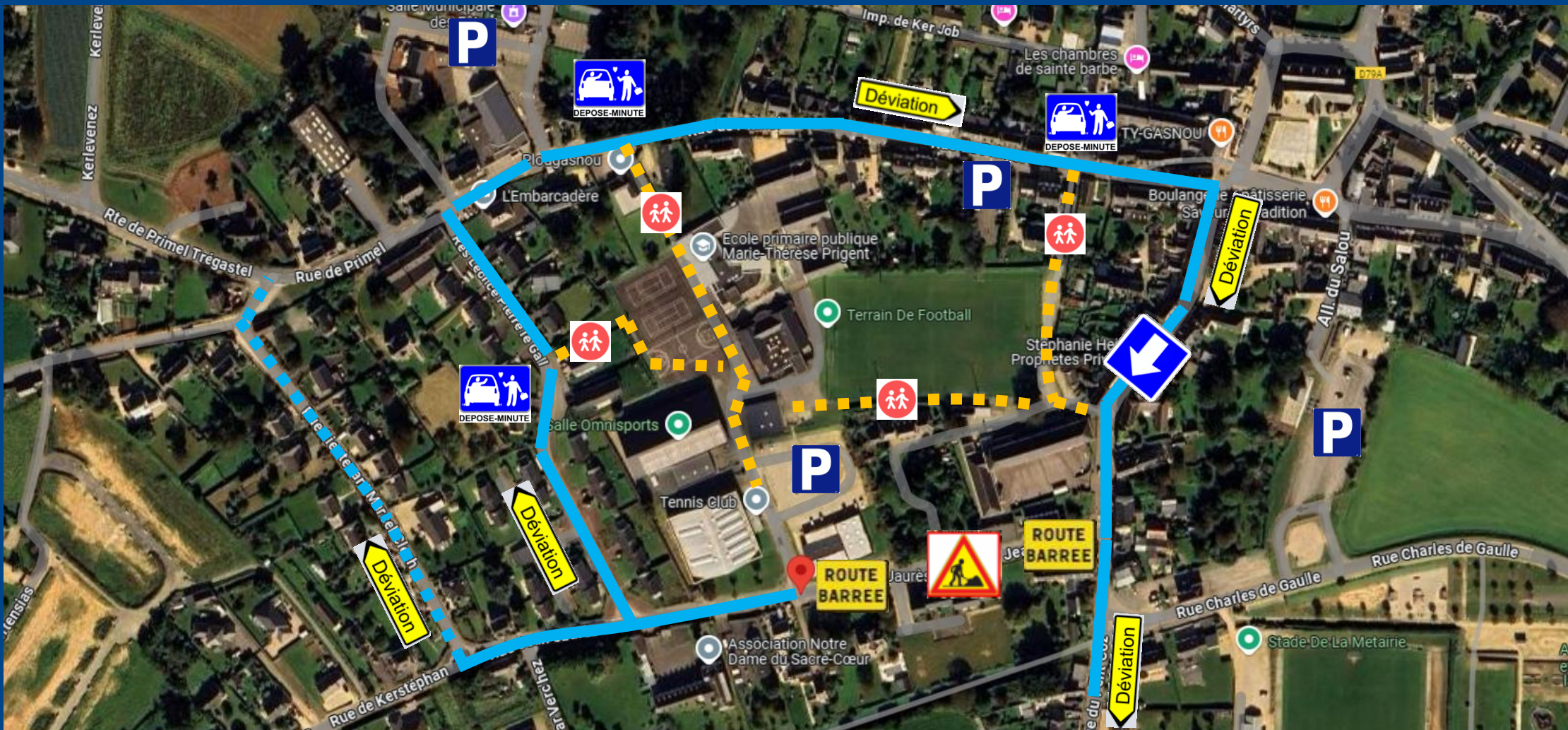
Espace Coubertin : accessible aux véhicules

Rue Jean Jaurès : accès interdit aux véhicules

Rue Pont Coz et rue Pierre Brossolette : accessibles aux véhicules

Reprise des travaux : le 13/01/25 - Durée totale estimée : 2 semaines

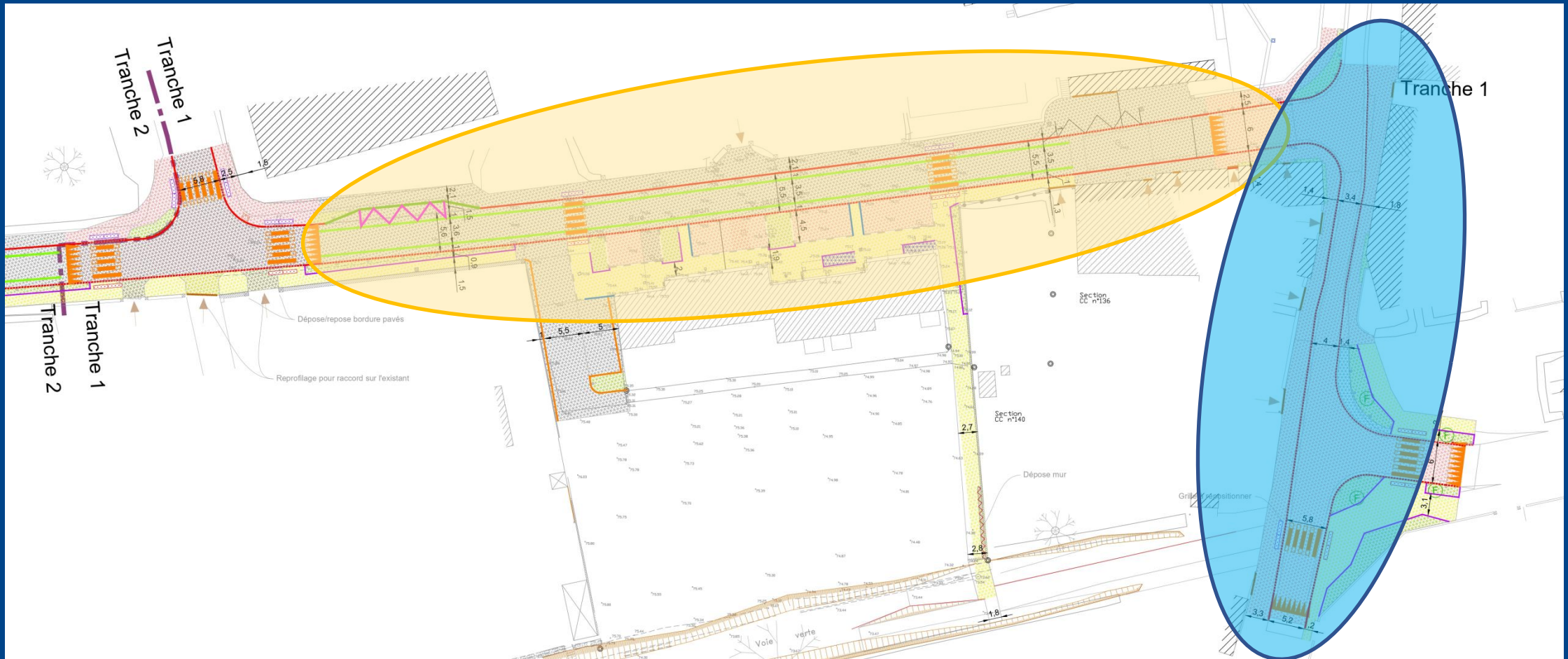
Plan de circulation - Phase 4



Déviation VL par : Résidence Léonce Pierre Le Gall - Rue de Primel – Rue Pierre Brossolette

Dépose minute : Résidence Léonce Pierre Le Gall - Rue de Primel

Phase 5 : Rue Brossolette jusqu'à l'intersection Pont Coz / Charles De Gaulle



Espace Coubertin : accessible aux véhicules

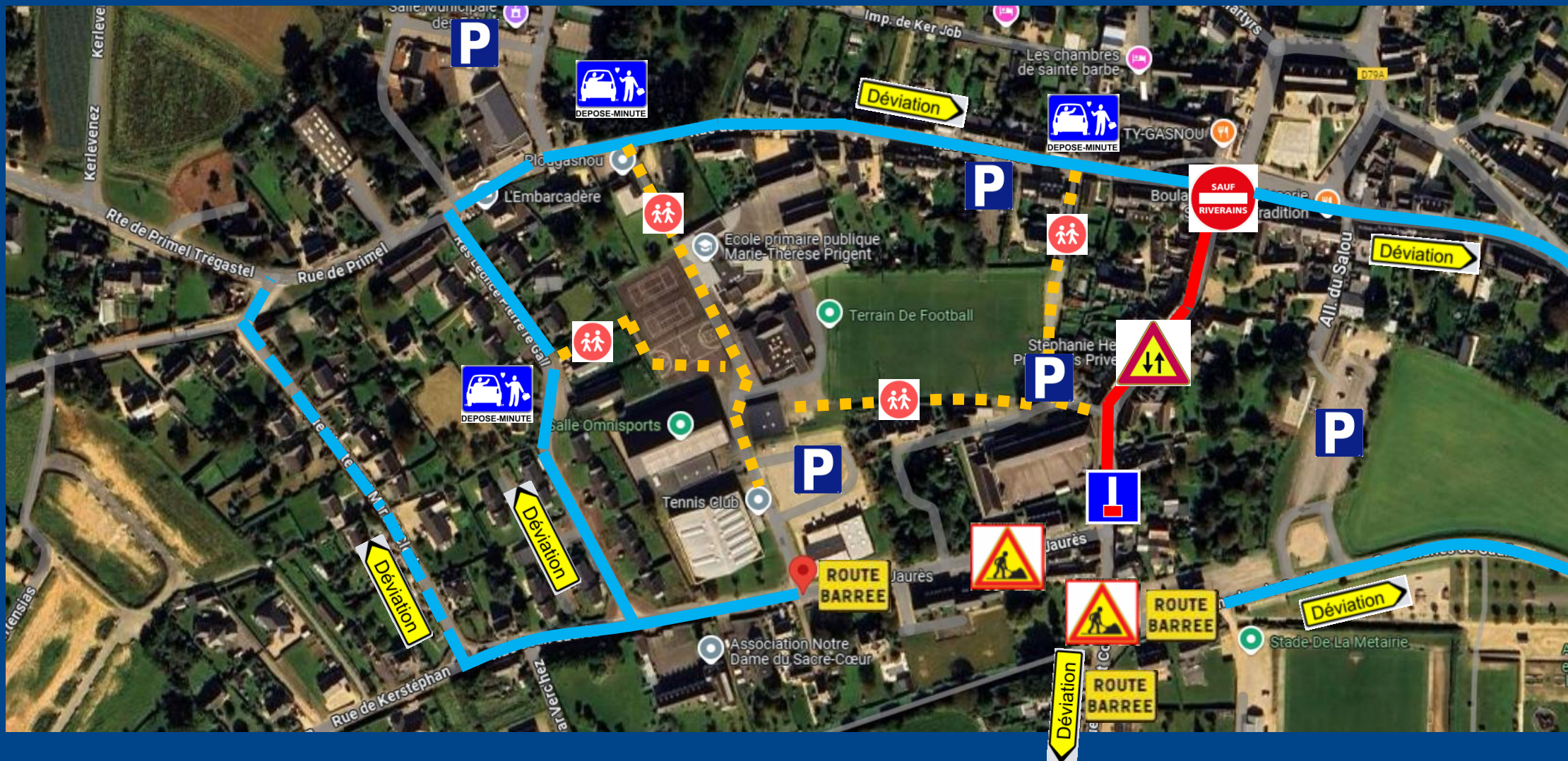
Rue Jean Jaurès : accès maintenu interdit aux véhicules

Rue de Pont Coz : accès interdit aux véhicules

Rue Pierre Brossolette : mise en impasse provisoirement, double sens vers place Général Leclerc

Début des travaux : 27/01/25 - Durée totale estimée : 2 semaines

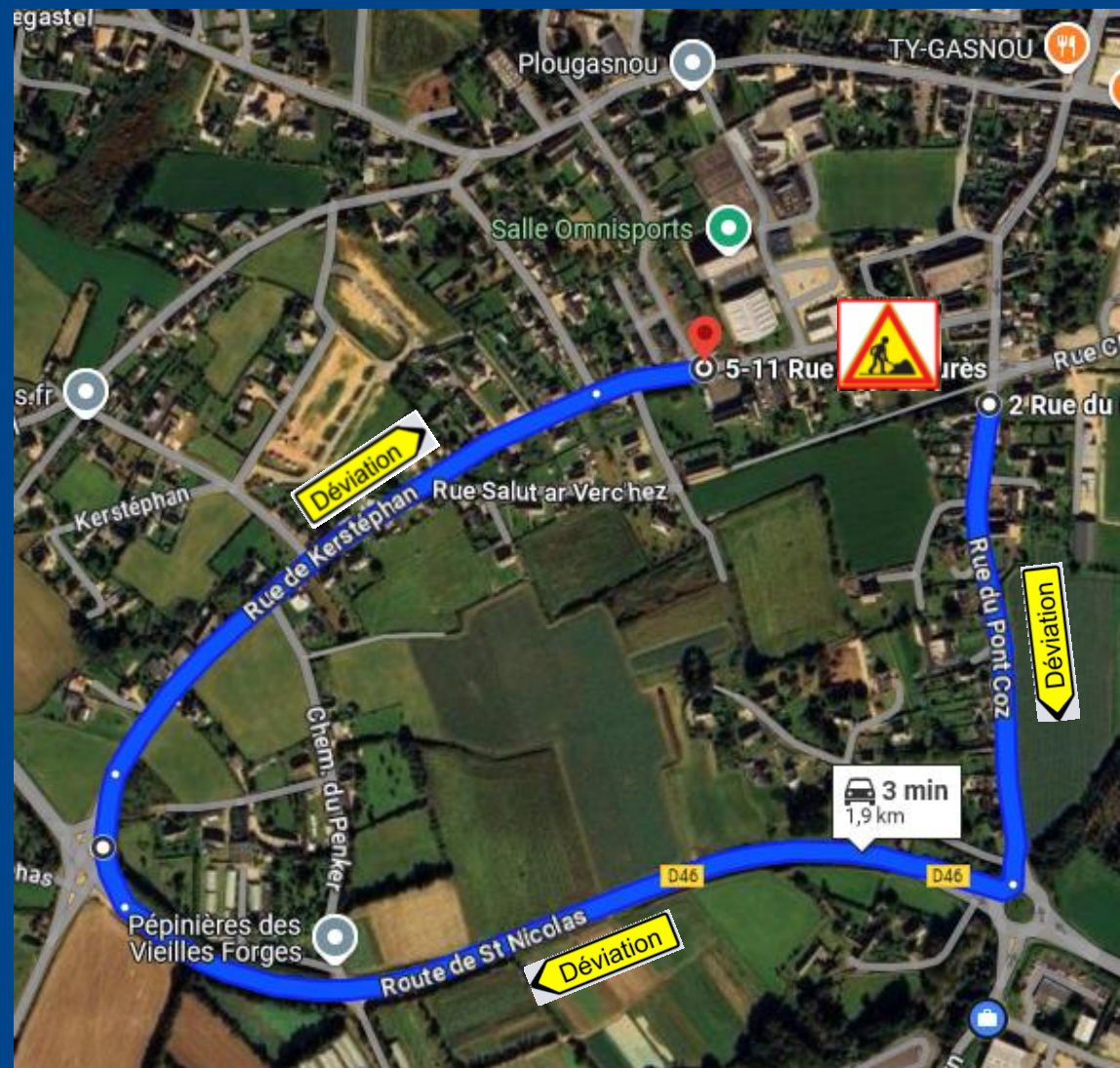
Plan de circulation - Phase 5



Déviation VL par : Résidence Léonce Pierre Le Gall - Rue de Primel – Rue François Charles

Dépose minute : Résidence Léonce Pierre Le Gall - Rue de Primel

Plan de déviation - rocade



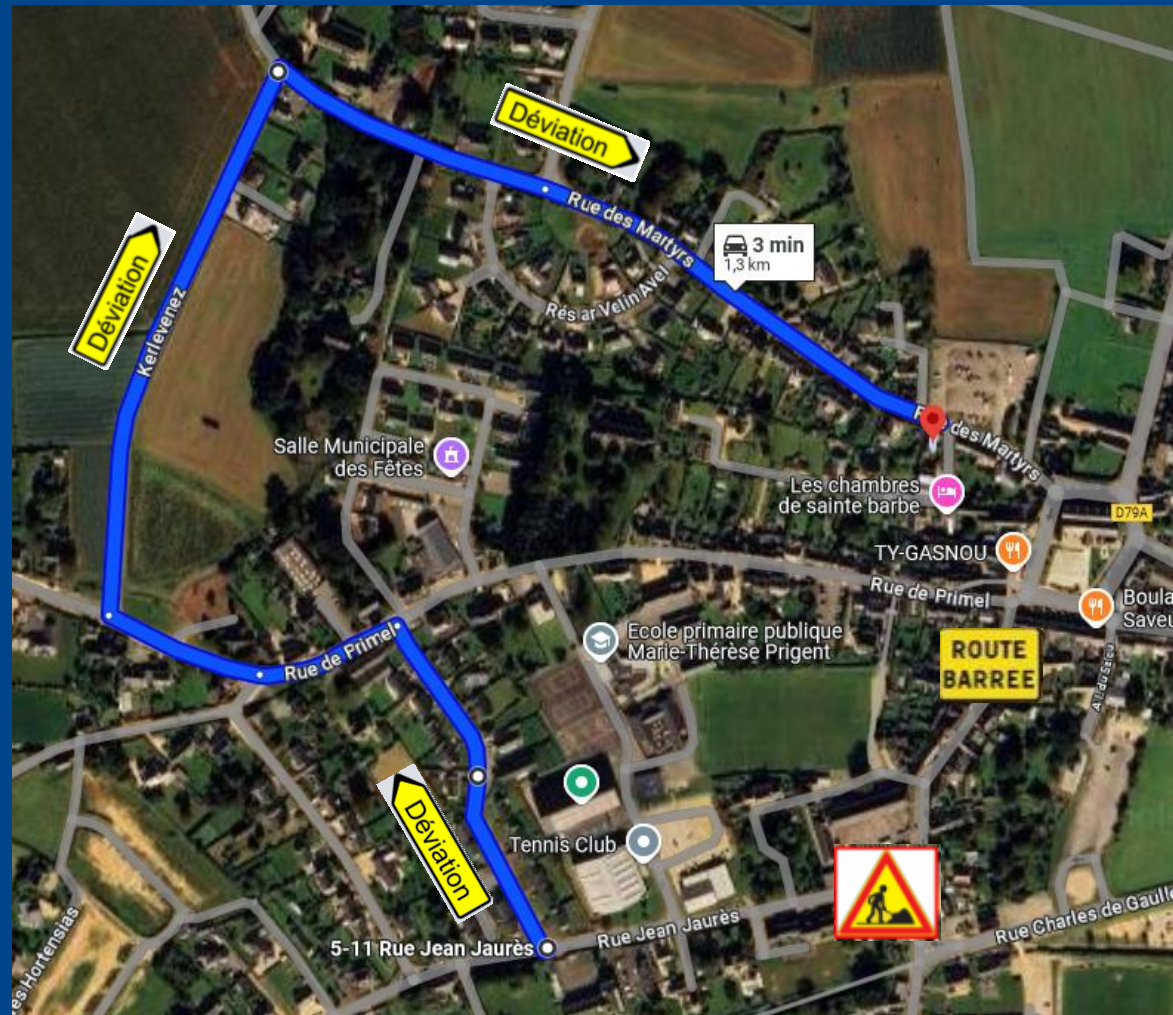
Déviation VL par : Rue de Pont Coz - Route de St-Nicolas (RD46) - Rue de Kerstéphan

Plan de déviation - centre-bourg



Déviation VL par : Rue Général De Gaulle - Rue François Charles - Place Général Leclerc - Rue de Primel – Résidence Léonce Pierre Le Gall

Plan de déviation - jour de marché



Déviati n VL par : R sidence L once Pierre Le Gall - Route de Poul Maurice - Rue des Martyrs
Rue Pierre Brossolette en impasse